Allgäu GmbH
Gesellschaft für Standort und Tourismus
Allgäuer Straße 1 · 87435 Kempten
info@allgaeu.de

Urlaubs-Hotline: +49(0)8323/8025931
Mo. bis Fr.: 8:00 - 18:00 Uhr
Sa., So., feiertags: 10:00 - 18:00 Uhr

Weitere Informationen zum Rennradfahren im Allgäu unter www.allgaeu-rad.de

Auflage 01/2018
Herausgeber: Allgäu GmbH, Kempten
Konzept und Gestaltung: Geschäftsfeld Rad, Allgäu GmbH, topplan, Roßhaupten, Perger & Berger, München
Karten: Outdooractive Kartografie
Geoinformationen © Outdooractive
© OpenStreetMap (ODbL) - contributors (www.openstreetmap.org)
Fotos: Allgäu GmbH, Marc Oeder, München, Marcel Wüst
Druck: Eberl Print, Immenstadt

auf FSC®-zertifiziertem Papier gedruckt

Allgäu

Die Übersichtskarte der Rennradklassiker im Allgäu.

Touren und Tipps

www.allgaeu-rad.de

Rennradklassiker Allgäu

Herzlich willkommen im Allgäu!
Im Allgäu finden Sie Rennrad-Strecken für Einsteiger und Geübte. Fahren Sie auf steilen Passstraßen oder planen Sie Touren im flacheren Voralpenland.

Die Vielfalt der Touren und Runden wird Sie begeistern. Bezwingen Sie an einem Tag steile Alpenpässe und brechen Sie am nächsten Tag auf zu einer Runde auf ebenen oder leicht hügeligen Straßen. Sie können Ihren Rennradurlaub im Allgäu auch als Etappenfahrt anlegen und so die gesamte Region kennenlernen. Das Allgäu bietet Rennradfahrern optimale Bedingungen: tolle Straßen, die die Fahrt zum Genuss machen. Das Allgäu ermöglicht also sowohl Einsteigern als auch geübten Radlern mit hohen Ansprüchen ein spannendes Raderlebnis. Für Profis und ambitionierte Amateure bietet sich das Allgäu zudem zum Absolvieren von anspruchsvollen Trainingseinheiten an, in denen der Sportler auf ausgedehnten Touren und steilen Anstiegen sowohl seine Kondition als auch seine Kraftausdauer optimieren kann.

Auf vielen Landstraßen ist mit wenig Verkehr zu rechnen, so dass auch für Gruppen die Möglichkeit besteht, nebeneinander zu fahren und die Strecke gemeinsam zu genießen.

Ständiger Begleiter bei allen Fahrten in jeglicher Schwierigkeitsstufe, allein oder in der Gruppe, ist die herrliche Allgäuer Landschaft. Sie macht das Radfahren im Allgäu zu einem unvergesslichen Erlebnis und entschädigt für so manch mühsame Steigung. Die Sonne in den Speichen, saftige grüne Wiesen und sagenhafte Bergpanoramen im Blick, dazu radfreundliche Gastgeber, ein kühles Radler, eine deftige Radlerbrotzeit – all das macht den besonderen Reiz des Allgäus als Radsportparadies aus.

Auch ein kompletter Rennradurlaub ist im Allgäu möglich. Dieser kann als Etappenfahrt angelegt werden und ermöglicht es allen Beteiligten, die ganze Region kennenzulernen. Zudem finden sich entlang aller Routen zahlreiche Übernachtungsmöglichkeiten. Von luxuriösen Hotels über kleinere Gasthäuser bis hin zu gemütlichen Ferienwohnungen ist hier für jeden Geschmack etwas dabei. Zahlreiche der Betriebe sind Bett+Bike zertifiziert und daher bestens auf die Bedürfnisse radaktiver Gäste eingestellt.

In dieser Karte zeigen wir Ihnen die 11 schönsten Allgäuer Rennradtouren, vom Bodensee bis zu den Königsschlössern, vom Kneippland im Norden bis zu den Allgäuer Alpen und ins benachbarte Tirol mit dem Tannheimer Tal und dem Kleinwalsertal. 1.160 km mit allem, was das Radlerherz höherschlagen lässt. Viel Spaß wünsch Ihnen das Team „Allgäu"!

Radstation Allgäu



"Mit der neuen Rennradstation Allgäu in Füssen gibt es einen echten Geheimtipp für die Sommersaison. Knackige Pässe, rollende Hügel. Dazwischen menschenleere Landsträßchen, das Allgäu ist wie gemacht für Rennradfahrer."

Marcel Wüst, über 100 Siege bei int. Radrennen und 14 Etappensiege bei den großen Rundfahrten Tour de France, Giro d'Italia und Vuelta a España

Ab Frühjahr 2018 bietet der renommierte Rennradreisen-Veranstalter Easy-Tours in Füssen eine Rennradstation nach mallorquiner Vorbild. Es gibt hochwertiges und aktuelles Rennrad-Leihmaterial, besten Service, Top-Guiding und Tipps! Partner der Station sind das Hotel Sommer und das Hotel Kaufmann, in Füssen und Roßhaupten.

Rennradreisen ins Allgäu und mehr Infos zur Station unter:
www.easy-tours.de

Easy-Tours
Rad-Aktivurlaub

Sicherheitshinweise

Bitte beachten:

- Halten Sie sich an die StVO!
- „Radler mit Hirn tragen Helm"!
- Auf dem Rad „handyfreie Zone"!
- Rücksicht auf die Allgäuer Natur!
- Kühe haben Vorfahrt...

Zusätzliche Sicherheitshinweise:

- Achten Sie auf geeignete Kleidung, bei längeren Ausfahrten ist eine Regenjacke empfehlenswert
- Stellen Sie vor der Abfahrt den einwandfreien Zustand Ihres Rades sicher
- Führen Sie die notwendigsten Reparaturutensilien mit: Luftpumpe, Werkzeug, Pannenspray
- Achten Sie auf Ihre Energiezufuhr, bei größeren Touren sollten Sie Bananen, Energieriegel und Mineralwasser dabei haben
- Fahren Sie vorausschauend und geben Sie Handzeichen
- Halten Sie Abstand und schaffen Sie Sicherheitszonen

Disclaimer
Alle Daten wurden nach bestem Wissen erstellt und sorgfältig überprüft. Sie entsprechen dem Stand der Drucklegung. Dennoch sind Fehler nicht vollständig auszuschließen. Für die Richtigkeit und die Vollständigkeit der Angaben kann daher keine Haftung übernommen werden.

Kneipprunde 1

Länge: 125 km | Höhenmeter: △▽1.263 m

Beschreibung
Wer auf Bewegung, eine der fünf Säulen des Kneipp´schen Heilverfahrens, viel Wert legt, ist bei dieser anspruchsvollen Rennradtour genau richtig. Die Radtour folgt teilweise dem Kneippradweg und verbindet die Kneippkurorte Bad Grönenbach, Ottobeuren und Bad Wörishofen, allesamt wichtige Stationen im Leben des Pfarrers und „Wasserdoktors".

Wegbeschreibung
Bad Grönenbach - Wolfertschwenden - Böhen - Ottobeuren - Frechenrieden - Dirlewang - Bad Wörishofen - Mindelheim - Westernach - Kammlach - Erkheim - Westerheim - Hawangen - Benningen - Wolfertschwenden - Bad Grönenbach

Anfahrt – Parken – ÖPNV
Bad Grönenbach über A7 Kempten - Ulm; Parken: Bad Grönenbach Ortsmitte oder Bahnhof; ÖPNV: Bahnhof Bad Grönenbach

Sicherheitshinweise
größtenteils verkehrsarme Nebenstraßen

Tipps / Weitere Infos
Badesee westlich von Hetzlinshofen und Badesee „Nordsee" nördlich von Mindelheim, sowie das Naturfreibad Bad Clevers (freier Eintritt). Infos auf **www.tourismus-unterallgaeu.de.** Vier der sieben Erlebnisstationen im Aktiv Park Kneippland® Unterallgäu liegen auf Ihrer Radtour. An den Kneipp-Stationen wird Gesundheit zum Erlebnis. Infos unter:
www.aktivpark-kneippland.de; www.bad-woerishofen.de; www.bad-groenenbach.de; www.ottobeuren.de

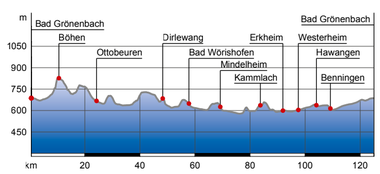

Himmelstour 2

Länge: 85,4 km | Höhenmeter: △▽715 m

Beschreibung
Die Runde verbindet die Kreisstadt Marktoberdorf im Ostallgäu mit Kaufbeuren und Bad Wörishofen ebenso wie den schön im oberen Günztal gelegenen Markt Obergünzburg über Radwege und Nebenstraßen. Etwas anspruchsvoll der Anstieg von Kaufbeuren nach Kleinkemnat, dort aber lohnender Ausblick auf die kreisfreie Stadt und im Süden bis zur Alpenkulisse.

Wegbeschreibung
Marktoberdorf Bahnhof - Ebenhofen - Biessenhofen - Kaufbeuren - Kleinkemnat - Irsee - Baiswei - Bad Wörishofen - Dirlewang - Warmisried - Bayersried - Willofs - Obergünzburg - Günzach - Aitrang - Ruderatshofen - Marktoberdorf

Anfahrt – Parken – ÖPNV
Marktoberdorf über B12 Buchloe - Kempten; Parken in Marktoberdorf Bahnhofstraße, Stadtmitte, alternativ Kaufbeuren, Bad Wörishofen; ÖPNV: Bahnlinie Kaufbeuren - Füssen, Bhf. Marktoberdorf, Kaufbeuren

Sicherheitshinweise
verkehrsarme Nebenstraßen, innerorts höheres Verkehrsaufkommen

Tipps / Weitere Infos
Biergärten im Stadtzentrum Marktoberdorf und Kaufbeuren laden zu einem kühlen „Radler" während der Tour ein.
www.touristik-marktoberdorf.de; www.kaufbeuren-tourismus.de

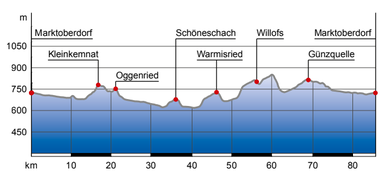

Nagelfluh-Tour Oberstaufen 3

Länge: 84 km | Höhenmeter: △▽1.145 m

Beschreibung
Diese herausfordernde und von traumhaften Panoramen begleitete Rundtour führt uns um die imposante Nagelfluhkette. Wir fahren zunächst ins österreichische Vorarlberg, queren über gebirgige Anhöhen auf die Ostseite und kommen entlang der Hörnergruppe und am Illerlauf zurück nach Immenstadt. Über das Konstanzer Tal erreichen wir den Startpunkt in Oberstaufen.

Wegbeschreibung
Oberstaufen - Aach - Riefensberg - Hittisau - Sibratsgfäll - Rohrmoos - Tiefenbach - Obermaiselstein - Bolsterlang - Ofterschwang - Bihlerdorf - Blaichach - Immenstadt - Bühl am Alpsee – Oberstaufen

Anfahrt – Parken – ÖPNV
Über die A7 auf die A980. Weiter über die B19 und B308 nach Oberstaufen. Parkmöglichkeiten am Bahnhof oder direkt mit dem Zug nach Oberstaufen.

Sicherheitshinweise
größtenteils Nebenstraßen und Radwege

Tipps / Weitere Infos
Heimatmuseum "Beim Strumpfer" und "Staufner Buind" mit der Alpe Vögelsberg, Bienenhaus, Bachlauf, Teich, Alpinum, Kräutergarten, Wildblumenwiese uvm. An der Kalzhofer Straße (200 m von der Radrunde entfernt) Allgäuer Handwebtenne ...von der Wolle bis zum Teppich in Eigenherstellung (Führungen nach Vereinbarung) In Wiedemannsdorf (direkt an der Radrunde) Mit Einkehr „s`Webstüble"
Kontakt: **www.oberstaufen.de**

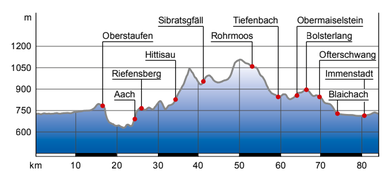

Allgäu West 4

Länge: 134,4 km | Höhenmeter: △▽1.734 m

Beschreibung
Sportliche, abwechslungsreiche Rundtour von der Radsporthochburg Wangen ausgehend; anspruchsvolles Gelände mit zahlreichen kleineren bzw. mittleren Anstiegen und Abfahrten.

Wegbeschreibung
Wangen im Allgäu - Wanne - Siggen - Ratzenried - Waltershofen - Gebrazhofen - Kißlegg - Weitprechts - Rohrbach - Ziegelbach - Bad Wurzach - Gospoldshofen - Seibranz - Unterzeil - Leutkirch im Allgäu - Wuchzenhofen - Friesenhofen - Neutrauchburg - Isny im Allgäu - Maierhöfen - Brugg - Gestratz - Röthenbach - Wolfertshofen - Maria Thann - Wangen im Allgäu

Anfahrt – Parken – ÖPNV
Wangen im Allgäu über A96 München - Lindau; kostenfreier Parkplatz P14 (Parkleitsystem folgen); ÖPNV: Bahnhöfe in Wangen und Leutkirch im Allgäu; alternative Startorte Ratzenried, Kißlegg, Bad Wurzach, Leutkirch im Allgäu oder Isny

Sicherheitshinweise
größtenteils Nebenstraßen, innerorts zu Stoßzeiten höheres Verkehrsaufkommen

Tipps / Weitere Infos
Sichere Aufbewahrung von Fahrrädern in der Radbox in Wangen, Parkplatz P14. In Isny und Wangen kostenlose Ladestation für e-Bike-Akkus und Gepäckaufbewahrung. Reparatur-/Servicestation in Isny und Wangen; **www.ferienregion-allgaeu.de**

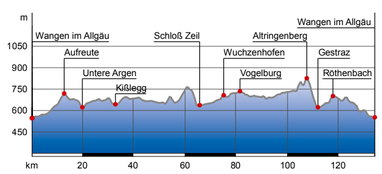

Kemptener Runde 5

Länge: 68,8 km | Höhenmeter: △▽800 m

Beschreibung
Auf aussichtsreicher Strecke rund um die Allgäu-Metropole Kempten und übers bewaldete Kürnachtal zum Glasmacherdorf Schmidsfelden (Anbindung nach Leutkirch im Allgäu), durchs Eschachtal nach Eschach und über Buchenberg zurück nach Kempten - abwechslungsreich mit einigen kleineren und mittleren Anstiegen und Abfahrten.

Wegbeschreibung
Kempten Freizeitbad Cambomare - Aybühlweg - Heussring - Oberstdorfer Straße - Eich - über die Iller (ganz kurzer Schotterweg) - Miesenbach - Linggen - Bachtelweiher - Lenzfried - Leupolz - Leubas - Heising - Lauben - Hirschdorf - Rappenscheuchen - Heiligkreuz - an der Rottach (ganz kurzer Schotterweg) - Cambomare - Ahegg - St 2376 - Ober-/Unterkürnach - Häfeliswald - Schmidsfelden - Eschachthal - Eschach - Buchenberg - Lindauer Straße – Kempten

Anfahrt – Parken – ÖPNV
Kempten über A7 Ulm bzw. B12 München/Kaufbeuren; Parkplatz am Freizeitbad Cambomare, Kempten Aybühlweg; ÖPNV: Kempten-Hauptbahnhof, dann Einstieg in Kempten Süd, Oberstdorfer Straße

Sicherheitshinweise
größtenteils Nebenstraßen und Radwege, Abfahrt Buchenberg-Kempten und zu Stoßzeiten innerorts größeres Verkehrsaufkommen

Tipps / Weitere Infos
Nach der Tour bietet sich die Bade- und Saunawelt des Freizeitbades Cambomare zum Relaxen an, **www.kempten-tourismus.de.** Seit über 35 Jahren gibt es die Allgäu-Rundfahrt, eine Radveranstaltung für Hobbysportler - Termine und Infos, **www.rsc-kempten.de**

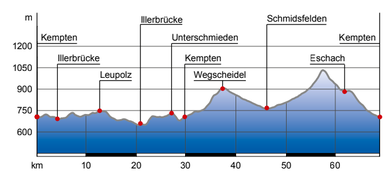

Forggensee-Dampflok Runde 6

Länge: 111,2 km | Höhenmeter: △▽680 m

Beschreibung
Die ideale „Rollerstrecke" mit nur kleineren Anstiegen durch die herrliche Ostallgäuer Voralpenlandschaft, rund um den Forggensee und auf der „Dampflokrunde", größtenteils auf alter, aufgelassener Bahntrasse bis nach Kaufbeuren im Norden und über die Kreisstadt Marktoberdorf zurück zum Forggensee und Füssen.

Wegbeschreibung
Füssen - Lechbrücke - Horn - Waltenhofen - Hegratsrieder See - Illasberg - Forggensee-Staudamm - Helmenstein - Lechbruck - Dessau - Burggen - Tannenberg - Ingenried - Sachsenried - Frankenhofen - Helmishofen - Mauerstetten - Kaufbeuren - Biessenhofen - Marktoberdorf - Stötten - Roßhaupten - Rieden am Forggensee - Füssen

Anfahrt – Parken – ÖPNV
Füssen über A7 Ulm - Kempten oder B16 Marktoberdorf, Parken: P7 Parkplatz am Bootshafen (gebührenpflichtig) in der Weidachstraße, P3 Parkplatz Morisse in der Kemptener Straße (gebührenpflichtig) , P2 Eissportzentrum BLZ-Arena in der Kemptener Straße (kostenfrei), P5 City Sparkassenhaus mit Zufahrt über Theresienstraße (gebührenpflichtig), P8 Festspielhaus (gebührenpflichtig)

Sicherheitshinweise
größtenteils Nebenstrecken und eigene Radwege, an Wochenenden und Feiertagen insbesondere um den Forggensee stark frequentiert

Tipps / Weitere Infos
Nach der Tour eine entspannende Schifffahrt auf dem Forggensee mit Blick auf die weltbekannten Königsschlösser. Schifffahrts-Saison: Anfang Juni bis Mitte Oktober. Besonderes Radsport-Highlight im August: Füssener Altstadtkriterium; **www.fuessen.de; www.suedliches-allgaeu.de**

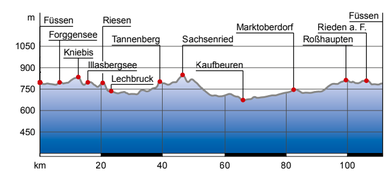

Sonnenrunde 7

Länge: 94,1 km | Höhenmeter: △▽1.477 m

Beschreibung
Die „Sonnenseite" des Westallgäus für Rennradler, variabel serviert in einzelnen Schleifen, mit vielen kleinen Dörfern und die größeren Ortschaften Weiler im Allgäu, Lindenberg, Scheidegg und Isny im Allgäu als Perlschnur aufgereiht „erfahrbar".

Wegbeschreibung
Bahnhof Röthenbach im Allgäu - Riedhirsch - Lindenberg - Scheidegg - Scheffau - Thal - Weiler im Allgäu - Bahnhof Röthenbach im Allgäu - Röthenbach im Allgäu - Grünenbach - Maierhöfen - Wolfbühl - Isny im Allgäu - Brugg - Gestratz - Eglofs - Maria-Thann - Hergatz - Opfenbach - Heimenkirch - Riedhirsch - Bahnhof Röthenbach im Allgäu

Anfahrt – Parken – ÖPNV
A96 München - Lindau bzw. B32, Parken: Bahnhof Röthenbach

Sicherheitshinweise
größtenteils Nebenstraßen, gelegentlich innerorts etwas größeres Verkehrsaufkommen

Tipps / Weitere Infos
Lohnender Abstecher zum Eistobel, Wunderwelt aus Wasser, Fels und Eis mit Infopavillon an der Argentobelbrücke zwischen Grünenbach und Maierhöfen, Waldsee in Lindenberg oder zur Hausbachklamm bei Weiler; nähere Infos unter:
www.westallgaeuer-wasserwege.de;
auf dem Teilstück Gestratz - Eglofs ist der Streckenabschnitt zwischen Malleichen und Eglofstal unbefestigt; **www.westallgaeu.de**

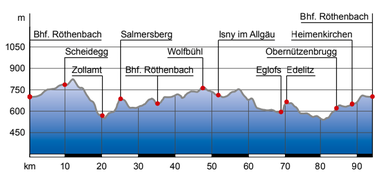

Drei-Seen-Runde 8

Länge: 99,6 km | Höhenmeter: △▽1.656 m

Beschreibung
Die äußerst abwechslungsreiche, mit zahlreichen kleineren und mittleren Anstiegen auch anspruchsvolle Rundtour verbindet die drei Seen Rottachsee, Niedersonthofener See und Alpsee mit den Hörnerdörfern und gibt einen bleibenden Eindruck vom südlichen Oberallgäu mit seinen Bergen, Tälern, Allgäuer Dörfern und den beiden Städten Immenstadt und Sonthofen.

Wegbeschreibung
Sonthofen Süd (Wonnemar) - Burgberg - Birkenallee - Wagneritz - Rettenberg - Vorderburg - Rottachsee - Moosbach - Ottacker - Martinszell - Niedersonthofen - Eisenbolz - Weitnau - Seltmans - Sibratshofen - Missen - Zaumberg - Immenstadt - Gunzesried - Oberzollbrücke - Ofterschwang - Bolsterlang - Obermaiselstein - Fischen - Altstädten – Sonthofen

Anfahrt – Parken – ÖPNV
Sonthofen über B19 Kempten bzw. A7 Ulm; Parken: Sonthofen, Parkplatz Freizeibad Wonnemar, Stadionweg (Sonthofen Süd; Bahnlinie Kempten Oberstdorf, Bahnhof Sonthofen, Einstieg Richtung Stadtmitte)

Sicherheitshinweise
überwiegend Nebenstraßen, innerots etwas verkehrsreichere Hauptstraßen, an Wochenenden und Feiertagen auch verstärkt Ausflugsverkehr

Tipps / Weitere Infos
Sonthofen ist alle zwei Jahre Startort der bekannten Tour „Trans Alp". In Immenstadt findet jährlich der „Allgäu-Triathlon" statt.
Ab Obermaiselstein lohnender Abstecher auf den höchsten befahrbaren Pass Deutschlands (1407m), den Riedbergpass möglich, der sogleich als Verbindungsstrecke ins benachbarte Vorarlberg dient.
www.alpsee-gruenten.de; www.hoernerdoerfer.de

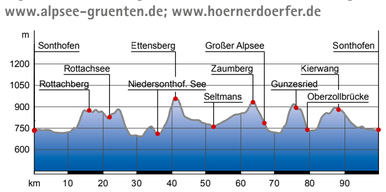

Grüntenrunde 9

Länge: 119,5 km | Höhenmeter: △▽1.697 m

Beschreibung
Die Bergetappe mit „Bergwertung" auf dem Oberjoch führt ins Tannheimer Tal und hinaus über Pfronten ins Ost- und Oberallgäuer Voralpenland; ein schöner landschaftlicher Querschnitt durchs Allgäu und benachbarte Außerfern/Tirol.

Wegbeschreibung
Sonthofen Stadtmitte - Bad Hindelang - Jochstraße - Oberjoch - Schattwald - Zöblen - Tannheim - Grän - Pfronten - Zell - Eisenberg - Schwaltenweiher - Rückholz - Wald - Leuterschach - Geisenried - Unterthingau - Kraftisried - Wildpoldsried - Betzigau - Durach - Sulzberg - Ottacker - Rottach - Burgberg – Sonthofen

Anfahrt – Parken – ÖPNV
Sonthofen über B19 Kempten - Oberstdorf; Parken in Sonthofen Stadtmitte, Bahnhof (Bahnlinie Kempten - Oberstdorf), alternativer Einstieg in Pfronten, Parkplatz an der Breitenbergbahn

Sicherheitshinweise
abschnittsweise (Jochpassstraße), insbesondere an Wochenenden und Feiertagen Ausflugsverkehr

Tipps / Weitere Infos
Lohnender Abstecher in Pfronten zu Deutschlands höchstgelegener Burgruine auf dem Falkenstein. Auffahrt bis Burghotel mit Rad möglich, dann 5 min. zu Fuß hoch zur Ruine mit fantastischem Panoramablick. **www.pfronten.de; www.alpsee-gruenten.de**

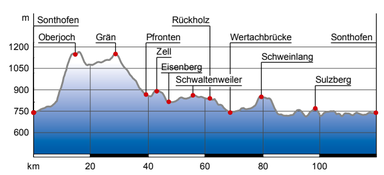

Auerberg-Runde 10

Länge: 101,1 km | Höhenmeter: △▽935 m

Beschreibung
Ausgedehnte Rundtour durchs Ostallgäuer Voralpenland mit zwei steilen Bergherausforderungen am Auerberg (14%) und einer Steilpassage an der Wertachhalde (16%) zwischen Görisried und Wald; auf dem Auerberg (1050 m) fantastische 360°-Rundsicht auf die gesamte Alpenkette und nach Norden; an manchen Tagen bis München.

Wegbeschreibung
Füssen - Rieden am Forggensee - Roßhaupten - Lechbruck - Dessau - Bernbeuren - Auerberg (Abkürzung auf halber Höhe möglich) - Auerberg-Südseite - Stötten - Heggen - Sulzschneid - Leuterschach - Oberthingau - Görisried - Barnstein - Rückholz - Seeg - Senkeletal - Hopferau - Hopfen am See – Füssen

Anfahrt – Parken – ÖPNV
Füssen Nord über A7 Ulm - Kempten oder B16 Marktoberdorf, Parken: P7 Parkplatz am Bootshafen(gebührenpflichtig) in der Weidachstraße, P3 Parkplatz Morisse in der Kemptener Straße (gebührenpflichtig) , P2 Eissportzentrum BLZ-Arena in der Kemptener Straße (kostenfrei), P5 City Sparkassenhaus mit Zufahrt über Theresienstraße (gebührenpflichtig), P8 Festspielhaus (gebührenpflichtig)

Sicherheitshinweise
Abfahrt Auerberg sehr steil, ebenso Wertachhalde; bei Oberthingau etwas verkehrsreichere Nebenstraße

Tipps / Weitere Infos
Auf dem Auerberg (1050 m) fantastische 360°-Rundsicht auf die gesamte Alpenkette und nach Norden; an manchen Tagen bis München

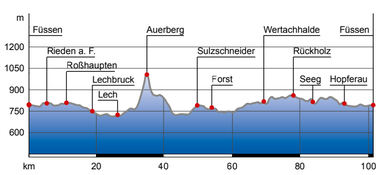

Oberjoch-Gaichtpass-Runde 11

Länge: 82,8 km | Höhenmeter: △▽800 m

Beschreibung
Das Tannheimer Tal ist Ausgangspunkt unzähliger Rennradtouren. Zwei mittlere „Bergwertungen" mit dem Oberjoch und dem Gaichtpass warten beim Rennradklassiker am Alpenrand. Die Allgäuer und Tiroler Berge grüßen im glänzenden Wasserspiegel des Haldensees.

Wegbeschreibung
Tannheim - Nesselwängle - Gaichtpass - Weißenbach - Reutte - Pflach - Pinswang - Vils - Pfronten - Nesselwang - Wertach - Jungholz - Oberjoch - Tannheim

Anfahrt – Parken – ÖPNV
über A7 Ausfahrt Nesselwang - Wertach - Oberjoch - Tannheim; Parkplatz bei den Tannheimer Bergbahnen.

Tipps / Weitere Infos
Die Tour führt abschnittsweise auf der Strecke des „Rad-Marathon-Tannheimer Tal" (jährlich im Juli, alle Infos und Anmeldung unter **www.rad-marathon.at**); das Naturschutzgebiet Vilsalpsee ist auch mit dem Rennrad einen Abstecher wert, der glasklare See und ein herrliches Bergpanorama locken; nähere Infos unter: **www.tannheimertal.com; www.nesselwang.de**

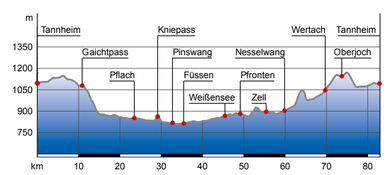

Mobilität

Anreise mit dem Flugzeug
In der Nähe der Rennradtouren Allgäu liegen der Allgäu Airport bei Memmingen, der Bodensee-Airport Friedrichshafen und der Flughafen München. Die Weiterreise per Bus beziehungsweise Bahn ist von allen Flughäfen aus möglich.

Anreise mit der Bahn
Egal, wo Sie die Rennradtouren Allgäu starten möchten: Über 50 Bahnhöfe entlang der Strecke oder in unmittelbarer Nähe sorgen für absolute Flexibilität – sowohl bei der Anreise, als auch unterwegs. Schnell und komfortabel geht es zum Beispiel von München aus mit dem Allgäu Express (ALEX). Mehr auf www.bahnland-bayern.de.

Anreise mit dem Auto
Die Autobahnen 7 und 96 führen ins Allgäu. In jeder größeren Stadt der Rennradtouren Allgäu finden Sie Parkplätze, auf denen Sie das Auto auch für längere Zeit abstellen können.

ÖPNV
Die Rennradtouren Allgäu sind gut an den Bahnverkehr angeschlossen. Die Mitnahme des Rades ist möglich. Viele Nahverkehrszüge sind mit Mehrzweckabteilen für Radler ausgerüstet. Das Fahrradsymbol in den Einstiegsbereichen weist den Weg. Bitte lösen Sie zur Mitnahme eine entsprechende Fahrradkarte. Auch in vielen Regionalbussen ist die Mitnahme der Räder möglich.

Renndradklassiker

Touren & Tipps

N
W O
S

LEGENDE

- 1 Kneipprunde | 125 km | 1.263 hm
- 2 Himmelstour | 85,4 km | 715 hm
- 3 Nagelfluh-Tour Oberstaufen | 84 km | 1.145 hm
- 4 Allgäu West | 134,4 km | 1.735 hm
- 5 Kemptener Runde | 68,8 km | 800 hm
- 6 Forggensee-Dampflok Runde | 111,2 km | 680 hm
- 7 Sonnenrunde | 94,1 km | 1.477 hm
- 8 Drei-Seen-Runde | 99,6 km | 1.656 hm
- 9 Grüntenrunde | 119,5 km | 1.697 hm
- 10 Auerberg-Runde | 101,1 km | 935 hm
- 11 Oberjoch-Gaichtpass-Runde | 82,8 km | 800 hm
- Rennradstation | Füssen

0 km 5 km 10 km

Maßstab 1:175.000

Illertissen
Laupheim
Dietenheim
Ochsenhausen
Memmingen
Bad Wurzach
Bad Waldsee
Leutkirch
Weingarten
Ravensburg
Isny im Allgäu
Wangen im Allgäu
Tettnang
Lindenberg
Oberstaufen
Immenstadt
Sonthofen
Bad Hindelang
Oberstdorf
Mindelheim
Bad Wörishofen
Türkheim
Buchloe
Kaufbeuren
Obergünzburg
Marktoberdorf
Kempten (Allgäu)
Füssen
Reutte
Vils
Schwabmünchen
Untermeitingen
Kaufering
Landsberg am Lech
Schongau
Peiting
Bregenz
Hard
Lustenau
Dornbirn
Feldkirch
Bodensee
Kempter Wald
Allgäuer Alpen
Forggensee
Alpsee
Hochplatte
Auerberg
Großer Daumen
Nebelhorn
Hochvogel
Gaishorn
Grünten
Hochgrat
Riedberger Horn
Großer Krottenkopf
Großer Widderstein
Hohes Licht
Namloser Wetterspitze
Imster Muttekopf (Muttekopf)
Große Schlicke
Kreuzspitz
Geierköpfe-Hauptgipfel
Große Klammspitz
Daniel
Ehrwald
Imst
Hohe Freschen
Kanisfluh - Holenke
Zitterklapfen
Hohe Ifen
Pfänder
Großer Alpsee
Bad Wurzach
Wurzacher Ried
Rohrsee
Argensee
Großer Ursee
Badsee
Baggersee
Kemptener Wald
Kürnacher Wald
Wirlinger Wald
Mindelheimer Stadtwald
Ebershauser Nattenhauser Wald
Hürbler Wald
Kirchberger Holz
Memminger Stadtwald
Ottenwald
Hochfirst
Bannholz
Ambarger Höhl
Hopfener Wald, Bannwald
Kirchthaler Moos
Premer Filz
Wald Reutte
Klausenwald
Langeneggwald
Lesewald
Schönebuch
Sellerholz
Im Grund
Degersee
Egelsee
Bodensee
Forggensee
Alpsee
Bachweiher
Kögelweiher
Attlesee
Grüntensee
Hopfensee
Weißensee
Alatsee
Obersee
Vilsalpsee
Travalpsee
Haldensee
Bachtelsee
Bannwaldsee
Kaiser Weiher
Schnerzhofer Weiher
Kiesweiher
Irsingener See
Bingstetter See
Frankenhofener See
Schlingener See
Kemptener Bachtalsee
Sulzberger See
Niedersonthofener See
Freibergsee
Seealpsee
Hintersee
Vilsalpsee
Plansee
Heiterwanger See
Haslacher See
Langenegger Weiher
Lechsee
Kaltenbrunner See
Blasbergsee
Schapfensee
Hegratsrieder See
Bannwaldsee
Mühlweiher
Deutensee
Bilachfilz
Sparweiderfilz
Grubsee
Blindsee
Seebensee
Drachensee
Fernsteinsee
Mittersee
Walchsee
Weißenbach am Lech
Lechbruck am See
Steingaden
Wildsteig
Füssen
Reutte
Oberstdorf
Immenstadt
Oberstaufen
Bad Hindelang
Sonthofen
Mindelheim
Bad Wörishofen
Kaufbeuren
Marktoberdorf
Buchloe
Türkheim
Memmingen
Kempten (Allgäu)
Kaufering
Landsberg am Lech
Schwabmünchen
Untermeitingen
Illertissen
Dietenheim
Laupheim
Ochsenhausen
Bad Wurzach
Leutkirch
Isny im Allgäu
Wangen im Allgäu
Lindenberg
Bregenz
Dornbirn
Lustenau
Feldkirch
Bad Waldsee
Ravensburg
Weingarten
Tettnang
Bodensee
Forggensee
Alpsee
Hochplatte
Auerberg
Großer Daumen
Nebelhorn
Hochvogel
Gaishorn
Grünten
Hochgrat
Riedberger Horn
Großer Krottenkopf
Großer Widderstein
Hohes Licht
Namloser Wetterspitze
Imster Muttekopf (Muttekopf)
Große Schlicke
Kreuzspitz
Geierköpfe-Hauptgipfel
Große Klammspitz
Daniel
Ehrwald
Imst
Hohe Freschen
Kanisfluh - Holenke
Zitterklapfen
Hohe Ifen
Pfänder
Großer Alpsee
Bad Wurzach
Wurzacher Ried
Rohrsee
Argensee
Großer Ursee
Badsee
Baggersee
Kemptener Wald
Kürnacher Wald
Wirlinger Wald
Mindelheimer Stadtwald
Ebershauser Nattenhauser Wald
Hürbler Wald
Kirchberger Holz
Memminger Stadtwald
Ottenwald
Hochfirst
Bannholz
Ambarger Höhl
Hopfener Wald, Bannwald
Kirchthaler Moos
Premer Filz
Wald Reutte
Klausenwald
Langeneggwald
Lesewald
Schönebuch
Sellerholz
Im Grund
Degersee
Egelsee
Bodensee
Forggensee
Alpsee
Bachweiher
Kögelweiher
Attlesee
Grüntensee
Hopfensee
Weißensee
Alatsee
Obersee
Vilsalpsee
Travalpsee
Haldensee
Bachtelsee
Bannwaldsee
Kaiser Weiher
Schnerzhofer Weiher
Kiesweiher
Irsingener See
Bingstetter See
Frankenhofener See
Schlingener See
Kemptener Bachtalsee
Sulzberger See
Niedersonthofener See
Freibergsee
Seealpsee
Hintersee
Vilsalpsee
Plansee
Heiterwanger See
Haslacher See
Langenegger Weiher
Lechsee
Kaltenbrunner See
Blasbergsee
Schapfensee
Hegratsrieder See
Bannwaldsee
Mühlweiher
Deutensee
Bilachfilz
Sparweiderfilz
Grubsee
Blindsee
Seebensee
Drachensee
Fernsteinsee
Mittersee
Walchsee
Weißenbach am Lech
Lechbruck am See
Steingaden
Wildsteig
Füssen
Reutte
Oberstdorf
Immenstadt
Oberstaufen
Bad Hindelang
Sonthofen
Mindelheim
Bad Wörishofen
Kaufbeuren
Marktoberdorf
Buchloe
Türkheim
Memmingen
Kempten (Allgäu)
Kaufering
Landsberg am Lech
Schwabmünchen
Untermeitingen
Illertissen
Dietenheim
Laupheim
Ochsenhausen
Bad Wurzach
Leutkirch
Isny im Allgäu
Wangen im Allgäu
Lindenberg
Bregenz
Dornbirn
Lustenau
Feldkirch
Bad Waldsee
Ravensburg
Weingarten
Tettnang